

**MĚSTA HRÁDEK NAD NISOU**  
Zastupitelstvo města

MA/8411/2011

---

**OBECNĚ ZÁVAZNÁ VYHLÁŠKA**

**č. 5/2011**

**o zákazu požívání alkoholických nápojů na veřejném prostranství města Hrádek nad Nisou**

Zastupitelstvo města Hrádek nad Nisou se na svém zasedání dne **23. 11. 2011**, usnesením č. **10/350/ZM/11** usneslo vydat v souladu s ustanovením § 10 písm. a) a § 84 odst. 2 písm. h), zákona č. 128/2000 Sb., o obcích (obecní zřízení), ve znění pozdějších předpisů tuto obecně závaznou vyhlášku (dále jen „vyhláška“):

**Čl. 1**

**Úvodní ustanovení**

Cílem této obecně závazné vyhlášky (dále jen „vyhláška“) je vymezit některá místa veřejného prostranství města Hrádek nad Nisou, v rámci zabezpečení místních záležitostí veřejného pořádku, na kterých se zakazuje konzumovat alkoholické nápoje a tím vytvořit opatření směřující k ochraně před následnými škodami a újmami působenými konzumací alkoholu na veřejných prostranstvích a na zájmech chráněných Městem Hrádek nad Nisou jako územním samosprávným celkem, a to zejména s ohledem na mladou generaci. Konzumace alkoholických nápojů je činností, která může narušit veřejný pořádek nebo být v rozporu s dobrými mravy, ochranou bezpečnosti, zdraví a majetku.

**Čl. 2**

**Vymezení pojmů**

- (1) Veřejným prostranstvím jsou všechna náměstí, ulice, tržiště, chodníky, veřejná zeleň, parky, sportoviště, dětské koutky a další prostory přístupné každému bez omezení, tedy sloužící obecnému užívání, a to bez ohledu na vlastnictví k tomuto prostoru.
- (2) Konzumací alkoholických nápojů na veřejném prostranství se rozumí požívání alkoholického nápoje nebo zdržování se na veřejném prostranství s otevřenou lahví anebo jinou nádobou s alkoholickým nápojem.

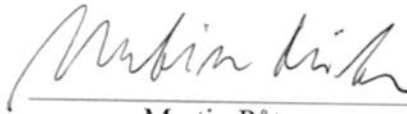
**Čl. 3**

**Zákaz požívání alkoholických nápojů na veřejném prostranství**

- (1) Zakazuje se konzumace alkoholu na vymezených plochách veřejného prostranství ve městě Hrádek nad Nisou. Vymezené plochy se zákazem požívání alkoholických nápojů na veřejném prostranství jsou uvedeny v příloze č. 1, která je nedílnou součástí této vyhlášky.
- (2) Zákaz konzumace alkoholu na vymezených plochách veřejných prostranství se nevztahuje na povolené předzahrádky před restauracemi, na pořádání kulturních, sportovních a jiných společenských akcí, konaných pod záštitou města a na silvestrovské oslavy ve dnech 31. prosince a 1. ledna každého roku.

## Čl. 4 Závěrečná ustanovení

1. Tato obecně závazná vyhláška se vztahuje pouze na veřejná prostranství vyjmenovaná v příloze č. 1 této vyhlášky.
2. Dnem nabytí účinnosti této vyhlášky se zrušuje obecně závazná vyhláška Města Hrádek nad Nisou č. 4/2008 o zákazu požívání alkoholických nápojů na veřejném prostranství.
3. Tato vyhláška nabývá účinnosti patnáctým dnem po jejím vyhlášení.



Martin Půta  
starosta města




Josef Horinka  
místostarosta města

Vyvěšeno dne: 28.11.2011

Sejmuto dne: 14.12.2011

MĚSTSKÝ ÚŘAD  
463 34 HRÁDEK n. N.  
OKRES LIBEREC 40

*Daniela Kordíková*

**Příloha č. 1**

**obecně závazné vyhlášky Města Hrádek nad Nisou č. 5/2011, o zákazu požívání alkoholických nápojů na veřejném prostranství města Hrádek nad Nisou**

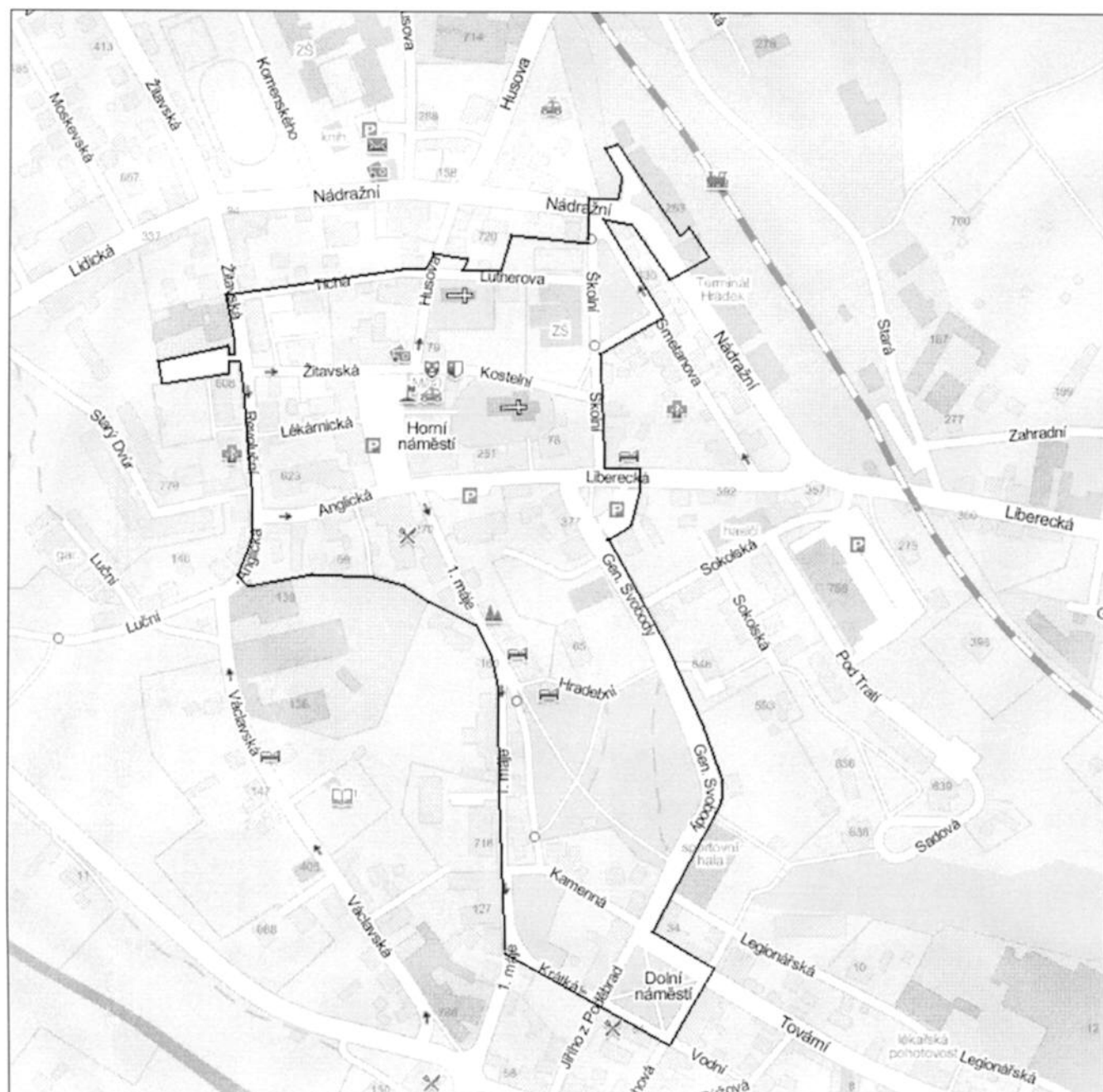
**Vymezení veřejného prostranství, kde je zákaz požívání alkoholických nápojů****1. Hrádek nad Nisou – centrum a Dolní náměstí**

a) textové vymezení:

- Prostor parkoviště v Žitavské ulici naproti domu čp. 640.
- Prostor ohraničený od parkoviště v Žitavské ulici touto ulicí až po křížení s ulicí Tichou, dále touto ulicí do ulice Husova, parčík naproti kostelu v Lutherově ulici (p.p.č.118), etherovou ulicí a celé sportovní hřiště před 1. ZŠ Lidická až do Školní ulice (p.p.č. 114), Školní ulicí do ulice Nádražní a směrem k nádraží, celý prostor před budovou železniční stanice a prostor dopravního terminálu (p.p.č 1768/3, 1768/4, 1763/2, 1598/7), kde se prostor ohraničuje po ulici Nádražní směrem zpět ke křižovatce ulic Školní a Smetanova ulice, dále touto ulicí Smetanova, podél celého parku mezi ulicemi Smetanova a Školní (p.p.č.529) až po spojovací ulici ze Smetanovy ulice do ulice Školní, touto spojovací ulicí (p.p.č.530) do Školní ulice a odsud do křižovatky s ulicí Liberecká, zde kolem budovy Hradecký dvůr (čp.440) a přes prostor parkoviště a chodníků (p.p.č. 566/1) naproti budově Hradecký dvůr až do ulice Gen. Svobody, ulicí Gen. Svobody (celý městský park – p.p.č.594/1) kolem sportovní haly Sokolovna až po Dolní náměstí, celé Dolní náměstí včetně silnic a chodníků u budov kolem Dolního a dále pak ulicí Krátká do křižovatky s ulicí 1. máje, ulicí 1. máje až k pozemku p. č. 456 (naproti domu čp. 60 a čp. 261), od tohoto pozemku po hranicích pozemků p. č. 458, 455, 349/1, 349/2, 433, 431/5, 345, 343/1, 350, 341/1, 340, 336, 335, 333, 331, 428, 351 až do ulice Anglická a z ulice Anglická ulicí Revoluční až do ulice Žitavská zpět k parkovišti v této ulici, kde se celý prostor uzavírá. Vše v k.ú. Hrádek nad Nisou.
- Uvedený prostor obsahuje celou městskou památkovou zónu i Horní náměstí.

Grafické vymezení je uvedeno na samostatném listu (následující straně).

b) grafické vymezení:

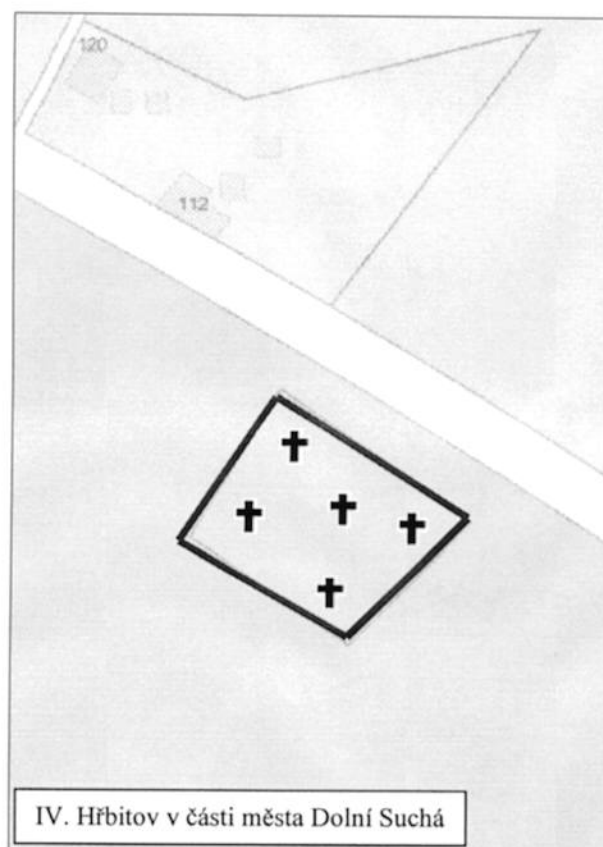
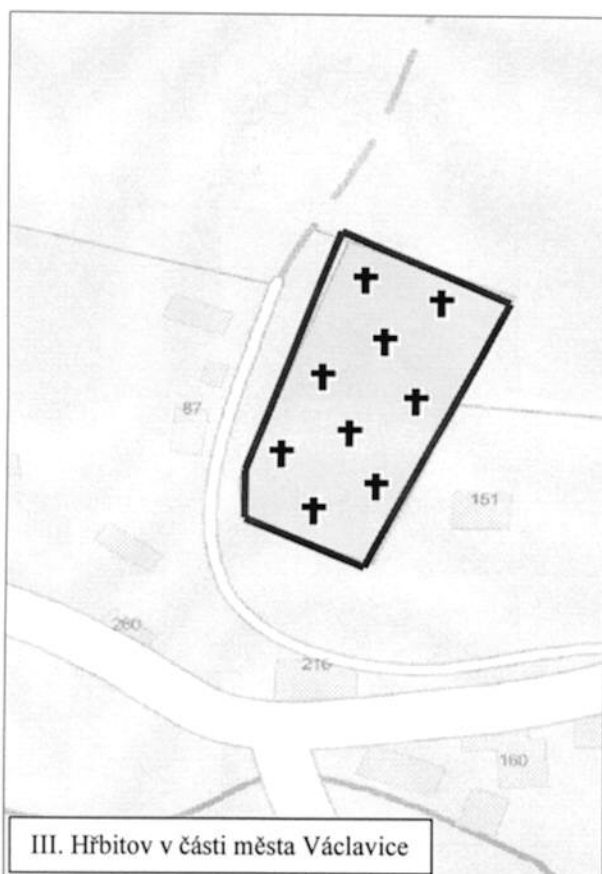
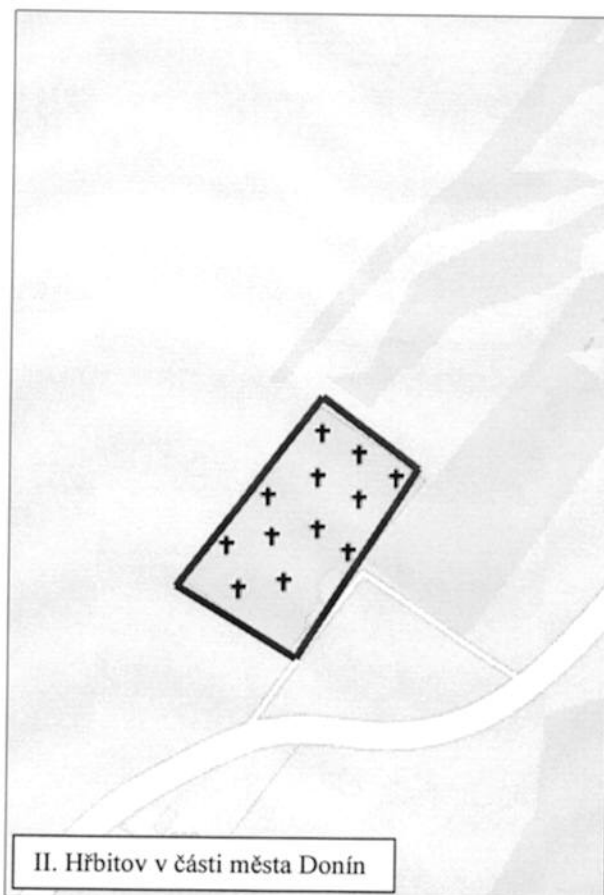
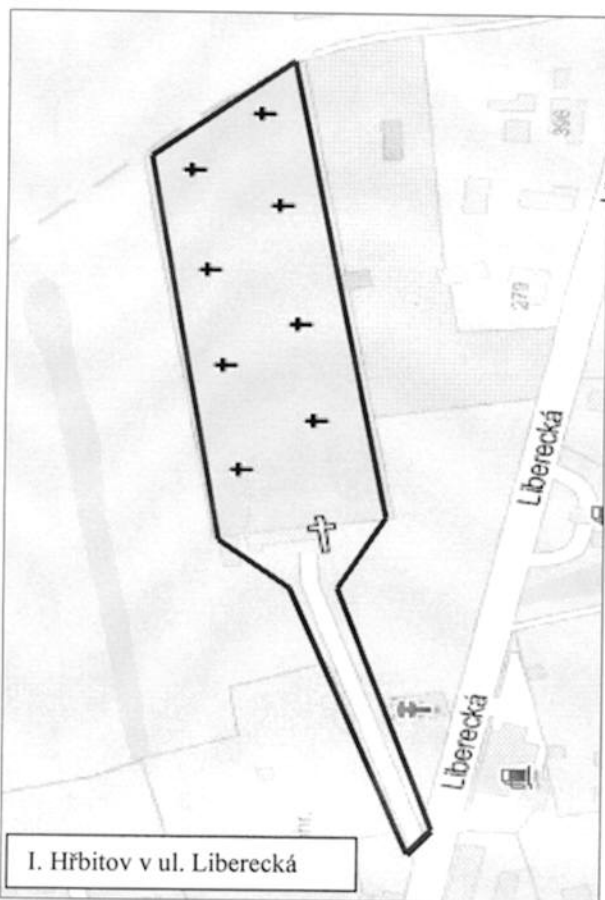


## 2. Hrádek nad Nisou – hřbitovy

### a) textové vymezení:

- Hřbitovy na území města: I. Hřbitov ul. Liberecká, II. Hřbitov v části města - Donín, III. Hřbitov v části města - Václavice, IV. Hřbitov v části města - Dolní Suchá.

### b) grafické vymezení:

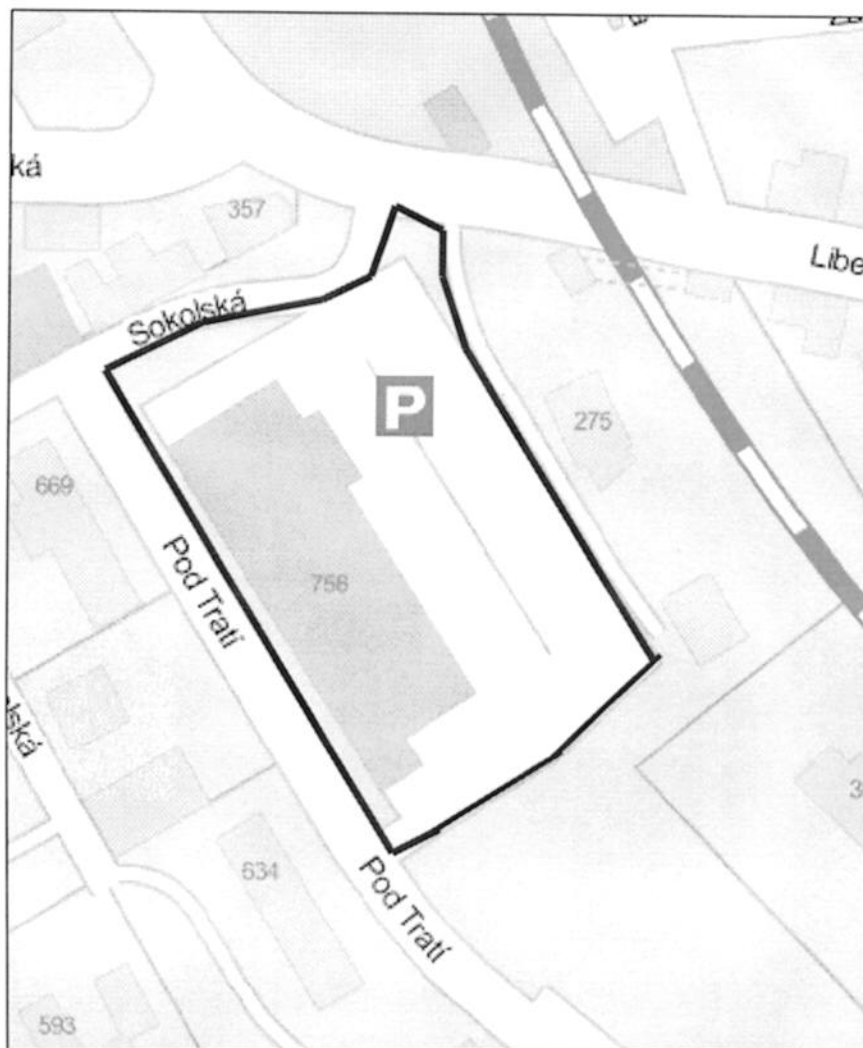


### 3. Hrádek nad Nisou – nákupní prostor v ul. Sokolská a Pod Trať

#### a) textové vymezení:

- Prostory kolem supermarketu PENNY a KIK (budova čp. 756) a přilehlé parkovací plochy (p.p.č. 567/7, 567/5, 568/12, 568/13, 568/17, 568/19, vše v k.ú. Hrádek nad Nisou).

#### b) grafické vymezení:

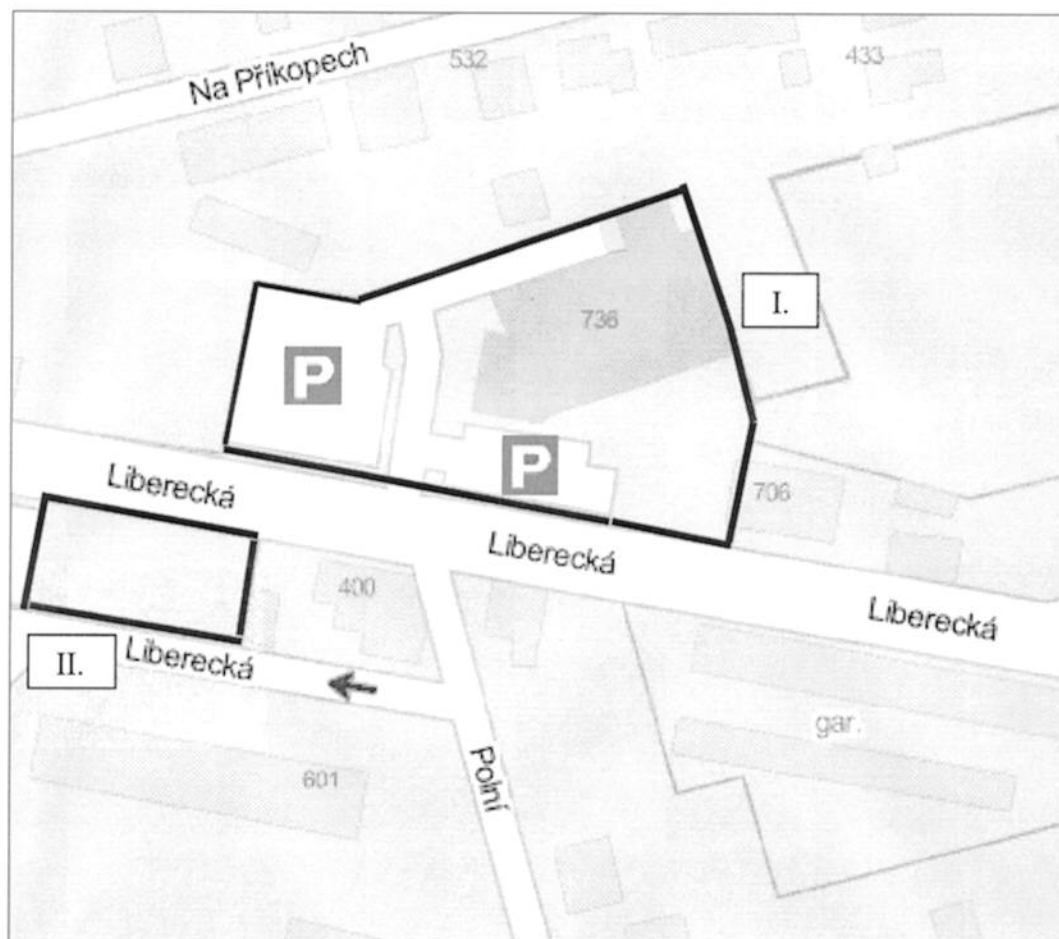


#### 4. Hrádek nad Nisou – nákupní prostor a park v ul. Liberecká

a) textové vymezení:

- I. Prostory kolem supermarketu ALBERT (budova čp. 736) a přilehlé parkovací plochy (p.p.č. 1062/1, 1062/2, vše v k.ú. Hrádek nad Nisou).
- II. Park před panelovým domem čp. 652, 653 (p.p.č. 1206 v k.ú. Hrádek nad Nisou).

b) grafické vymezení:



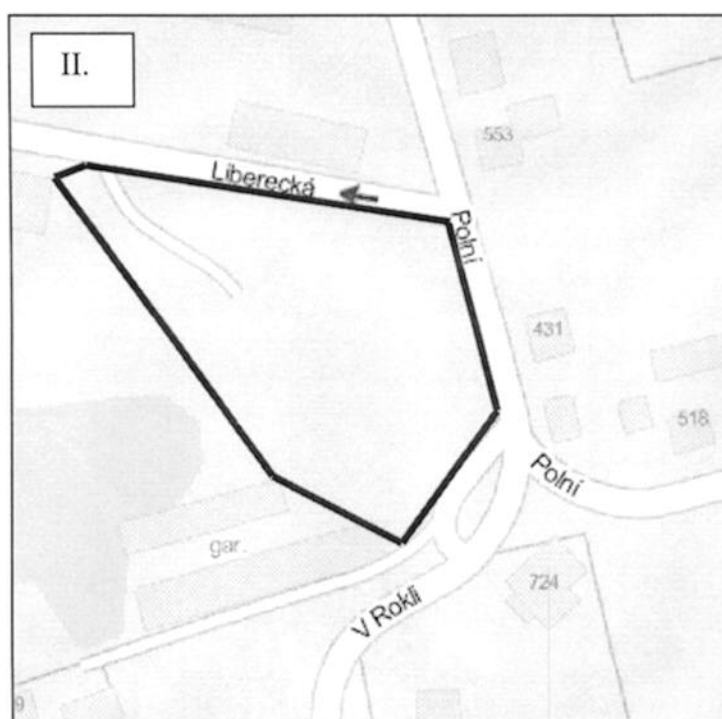
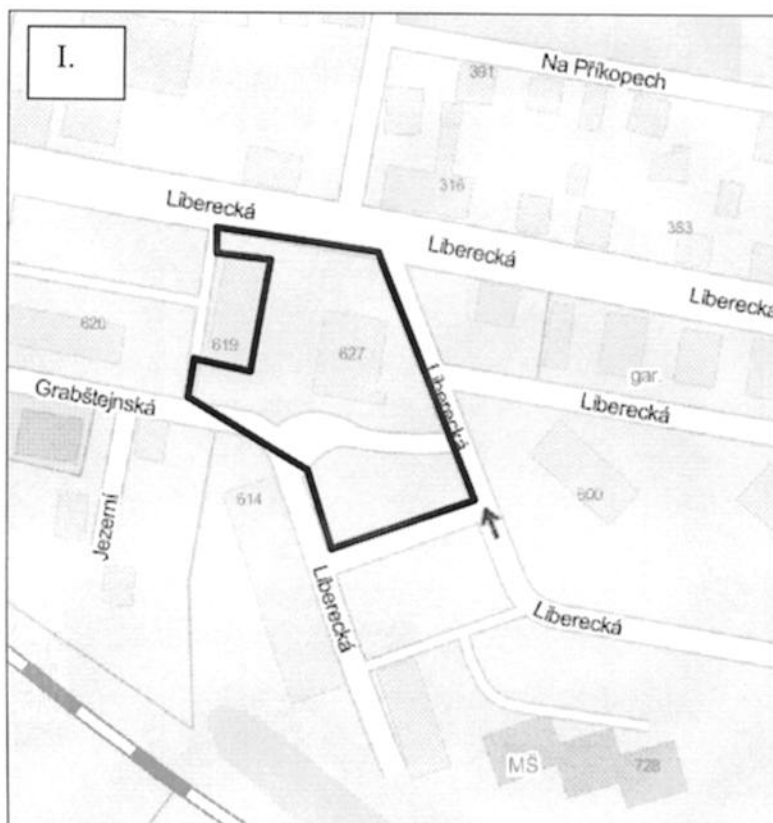


**5. Hrádek nad Nisou – sídliště Liberecká**

a) textové vymezení:

- I. Prostor okolo samoobsluhy – budova čp. 627 (p.p.č. 855, 857, 858, vše v k.ú. Hrádek nad Nisou) a park před panelovým domem čp. 614, 615 (p.p.č. 859 v k. ú. Hrádek nad Nisou).
- II. Prostor dětského hřiště naproti panelovému domu čp. 660 a 606 (p.p.č.1245, 1237, 1238, vše v k.ú. Hrádek nad Nisou)

b) grafické vymezení:



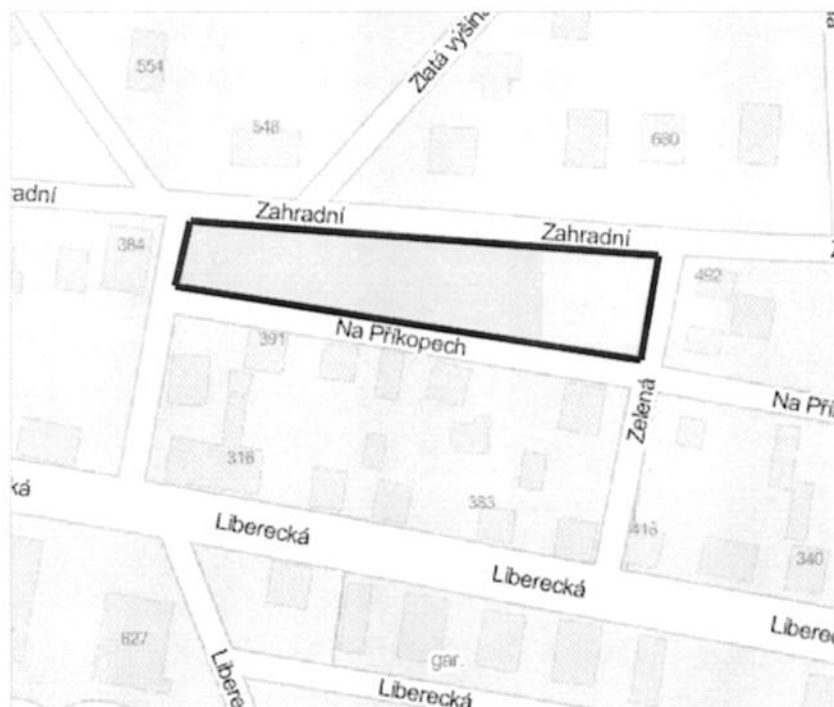


## 6. Hrádek nad Nisou – Zlatá Výšina

a) textové vymezení:

- Park a dětské hřiště mezi ulicemi Na Příkopech a Zahradní (p.p.č. 874 v k.ú. Hrádek nad Nisou).

b) grafické vymezení:

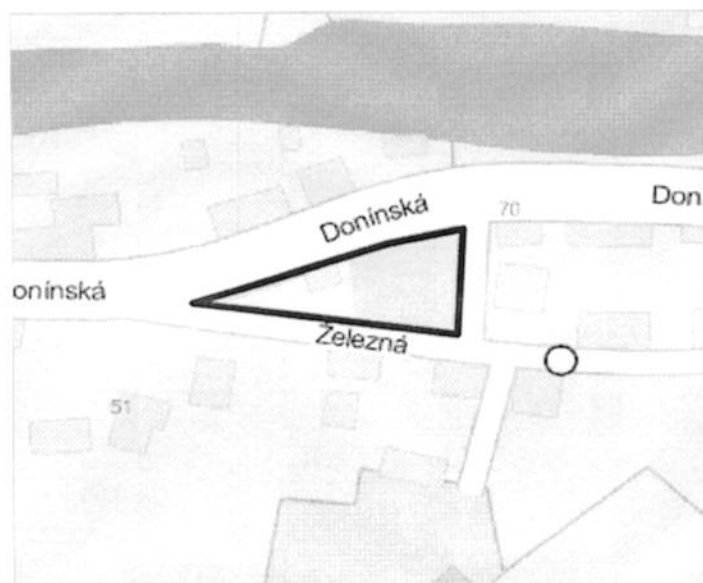


## 7. Hrádek nad Nisou – park u autobusové zastávky v části města Donín

a) textové vymezení:

- Park mezi ulicemi Donínská a Železná (u autobusové zastávky Donín – U mostu, p.p.č. 44 v k. ú. Donín u Hrádku nad Nisou)

b) grafické vymezení:

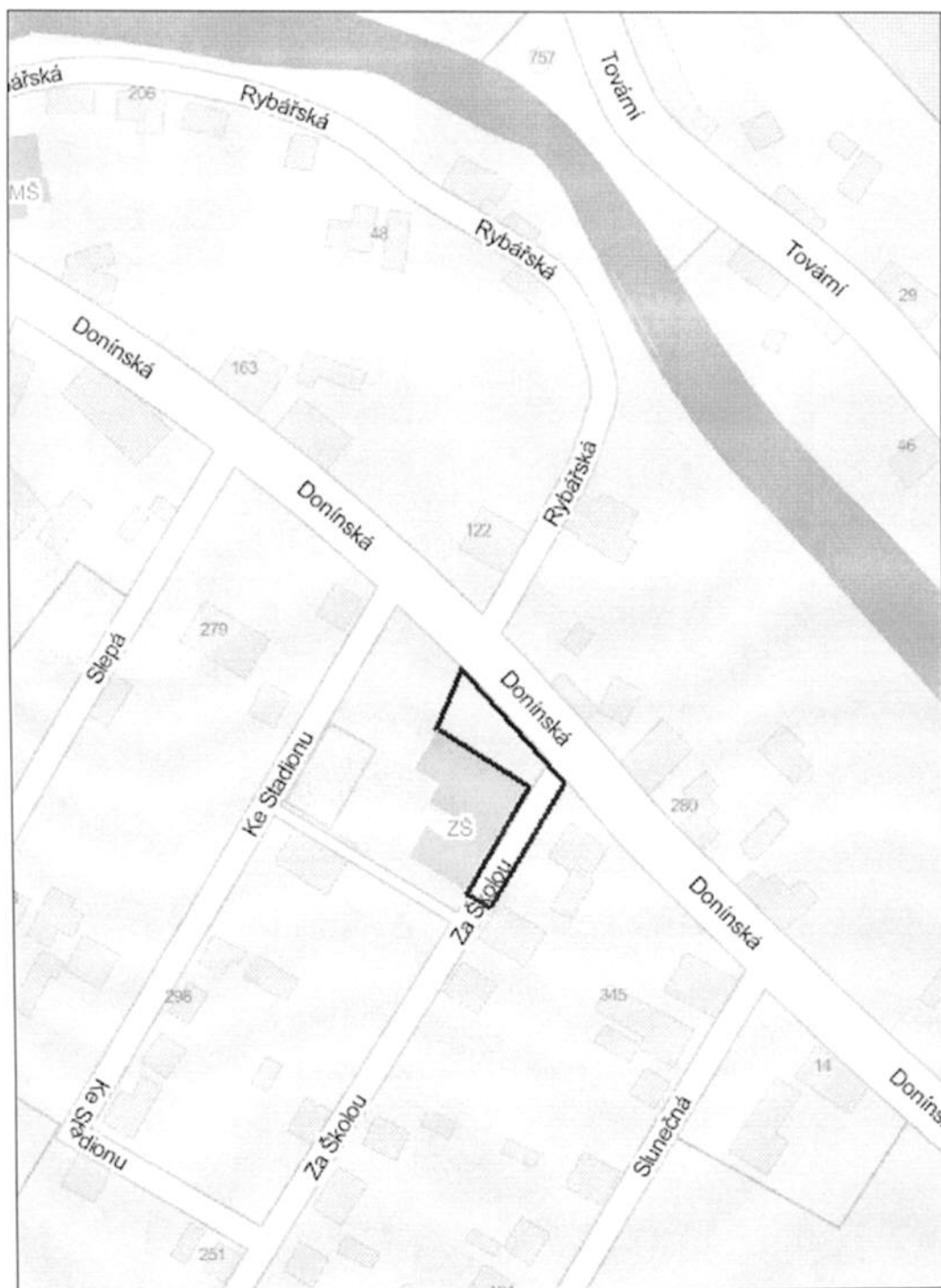


## 8. Hrádek nad Nisou – prostor u základní školy v části města Donín

a) textové vymezení:

- Prostor před Základní školou Donín čp. 244 (část pozemku p.č. 154/1 k.ú. Donín u Hrádku nad Nisou, a část ulice Za Školou podél budovy školy, kde je přes ulici umístěna autobusová zastávka)

b) grafické vymezení:



## 9. Hrádek nad Nisou – sídliště Pod Trati

a) textové vymezení:

- I. Prostor kolem „dětského střediska“ čp. 646 v ul. Gen. Svobody a ul. Sokolská (p.p.č. 577, 578, 579, 582/1, 586/1, 586/2, 586/4, 586/6 vše v k.ú. Hrádek nad Nisou)
- II. Prostor kolem hrobky – budova bez čp. na pozemku p.č. 768 v k.ú. Hrádek nad Nisou, u železniční tratě (část pozemku p. č. 770 v k.ú. Hrádek nad Nisou)

b) grafické vymezení:

