

# Fotodokumentace hlásného profilu 256

**Kategorie A**

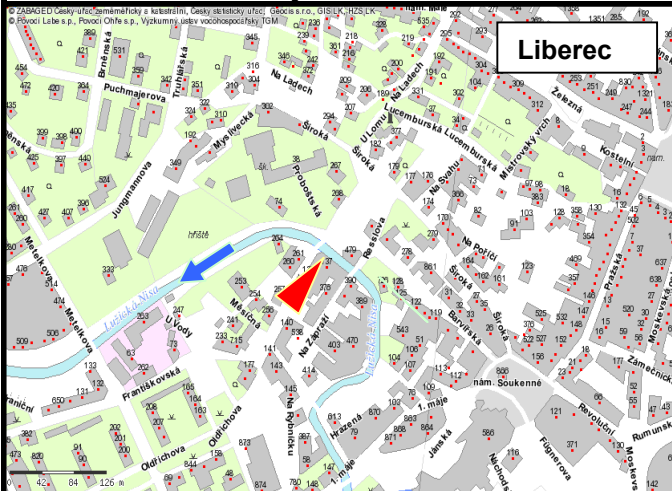
Tok: **Lužická Nisa** Stanice: **Liberec**  
 Kraj: **Liberecký kraj** ORP: **Liberec** Obec: **Liberec**



Stupně povodňové aktivity: **bdělost** **pohotovost** **ohrožení** Platnost pro úsek toku/Kritické místo: **Liberec - Bílý Kostel**

**85 cm; 9,10 m<sup>3</sup>.s<sup>-1</sup>** **125 cm; 22,0 m<sup>3</sup>.s<sup>-1</sup>** **160 cm; 39,9 m<sup>3</sup>.s<sup>-1</sup>**

Umístění hlásného profilu :  
**Vodočet je na levém břehu, cca 10 m od silničního mostu z návodní strany**

Čtení hlásného profilu:  
**Z pravého břehu proti vodočetné lati**



Legenda:  
 Označení hlásného profilu kat. A, šipka označuje na jakém břehu se HP nachází.  
 Směr toku.

