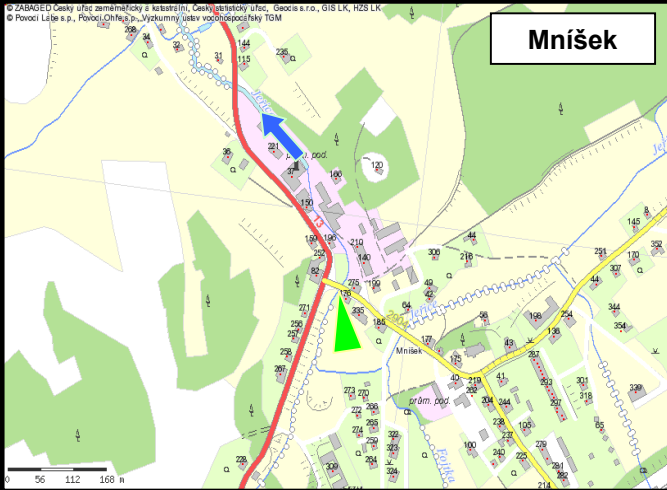




# Fotodokumentace hlásného profilu B 257

**Kategorie B**

Tok: <b>Jeřice</b>	Stanice: <b>Mníšek</b>	Obec: <b>Mníšek</b>
Kraj: <b>Liberecký kraj</b>	ORP: <b>Liberec</b>	
Stupně povodňové aktivity:		Platnost pro úsek toku/Kritické místo:
<b>bdělost</b>	<b>pohotovost</b>	<b>ohrožení</b>
<b>60 cm</b> $m^3 \cdot s^{-1}$	<b>80 cm</b> $m^3 \cdot s^{-1}$	<b>100 cm</b> $m^3 \cdot s^{-1}$
<b>celý tok/ Mníšek, Nová Ves</b>		

Umístění hlásného profilu: <b>Na pravém břehu, návodní strana silničního mostu</b>	Čtení hlásného profilu: <b>Z levého břehu nebo ze silničního mostu</b>
---	---



**Legenda:**  
 Označení hlásného profilu kat. B, šipka označuje na jakém břehu se HP nachází.  
 Směr toku.

