

EMR

Podstavec kříže ve fasádě domu v Donínské ulici.



TAO

Jeden z nejstarších křížků v Hrádku nechal postavit v roce 1800 Anton Stumbe. Dnes už nevíme, proč. Německý nápis na něm hlásá: „Ve všech čtyřech částech světa ti, kteří v Ježíše Krista věří a jeho hořké utrpení a umírání vidí, se neztráti.“



ECHS

Kříž na Dlouhé mezi.



MÝI

Je milé, když si lidé hrají!



ITI

Když se budete dobře dívat kolem sebe, můžete občas objevit ne-nápadné, ale zajímavé detaily, které vám prozradí něco z minulosti místa. Jako třeba tento schod, který dnes nikam nevede.



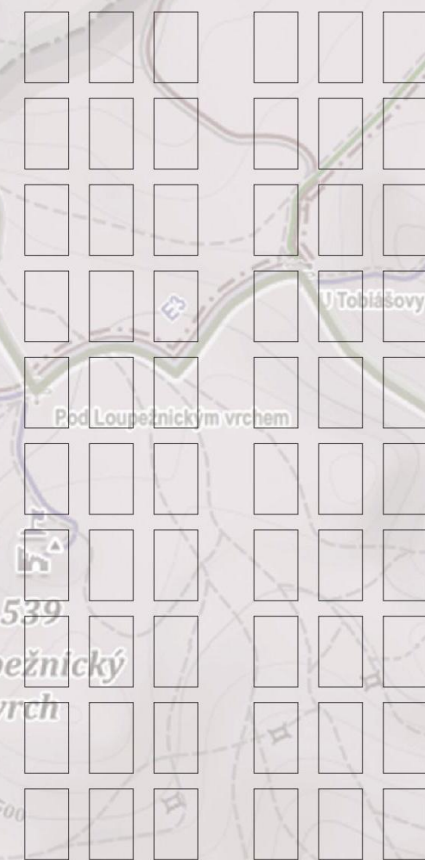
DES

Hrázděné domky představují typickou lidovou architekturu tohoto kraje. Tvoří je kostra z trámů vyplněná materiálem bez nosné funkce - například mazaninou nebo vepřovicemi (nepálené cihly ze směsi jílové hlíny a slámy), později i pálenými cihlami, jako vidíte tady.



DČT

TAJENKA:




# Hrádecké kříže

questová trasa Hrádek nad Nisou - Chotyně  
- Hrádek nad Nisou



T

VOS



Projekt Paměť v krajině Trojzemí, reg. číslo 100260207, je podpořen Evropskou unií z prostředků Evropského fondu pro regionální rozvoj z Programu na podporu přeshraniční spolupráce mezi Českou republikou a Svobodným státem Sasko 2014-2020.



Europäische Union. Europäischer  
Fonds für regionale Entwicklung.  
Evropská unie. Evropský fond pro  
regionální rozvoj.



Ahoj sousede. Hallo Nachbar.  
Interreg V A / 2014-2020



SÁI

Bývalá trafostanice je dnes zrekonstruovaná a používá se k trvalému bydlení.



JPT

Pietu nechal roku 1803 zhotovit statkář Josef Möse z domu č. p. 19. Zobrazuje sedící Pannu Marii Bolestnou s bezvládným tělem Krista na klíně.



ÍNH

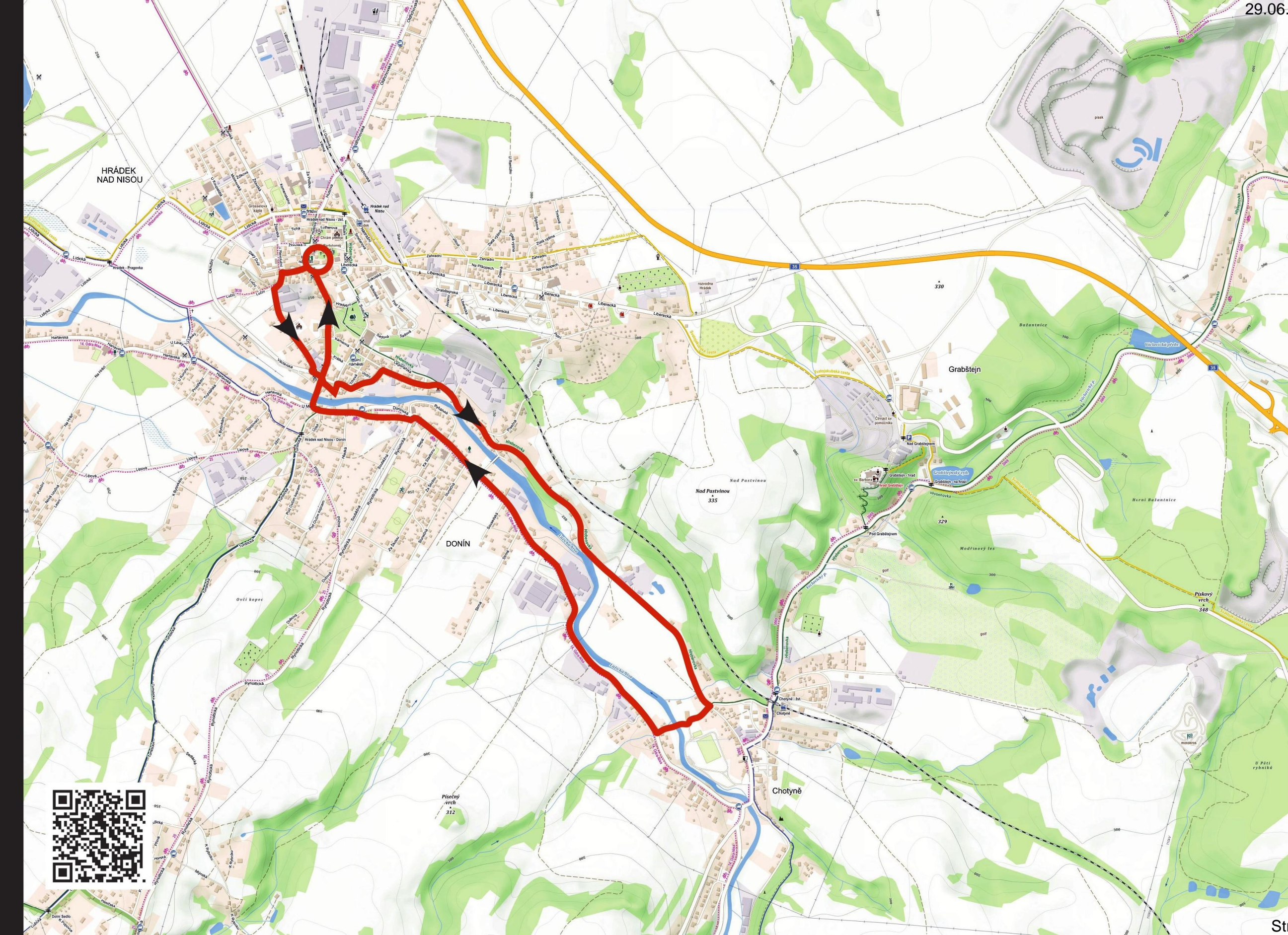
Staré domy mívaly krásné vstupní portály vytesávané z pískovce a zakončené kamenem klenákem s letopočtem a monogramem majitele.



ŠBT

Rybářský kámen z roku 1565 stával až do září 1977 u Bílého potoka, kde označoval hranici rybářských revírů mezi panstvím Grabštejn a Žitava. Další takový kámen najdeme na návsi v sousední Hartavě.





Půjdeš-li po dnešní trase, poznáš Hrádek v celé kráse. Věci jindy oku skryté objeví jen dítko hbité.

Nezapomeň na moudrosti, napsáno jich tu máš dosti. To co najdeš, hned si zapiš. Do mapy! Ne za uši.

Pokud šifry rád si luštiš, tak se něco přiučíš. Tajenku ti prozradí fotek správné pořadí.



RÍA

Tento smírčí kříž ze 17. století je památkou na zastřeleného francouzského vojáka. Říká se, že se v okolí kříže tu a tam zjevuje. Původně stál kříž o kus dál a na současné místo byl přesunut roku 1860 kvůli stavbě železnice.



TMÉ

I v dnešní, moderní době si lidé občas zdobí domy krásnými a zajímavými detaily.



ZES

Bývalá Müllerova barvírna látek je jednou z nejhezčích ukázek industriální architektury přelomu 19. a 20. století na Hrádecku. Dnes v ní hospodářá zemědělská firma.




EKV

Ve zdi jsou minimálně 3 druhy hornin. Poznáte, které to jsou?



AÜH

Neorenesanční budova byla roku 1909 postavena přesně k tomu účelu, k jakému slouží dodnes. Uhodnete to jistě už podle jejího vzhledu.



IŽO

I tento křížek v posledních desetiletích chátral a zarůstal ve křoví, než byl v roce 2012 znovu opraven. Německá modlitba na kříži nám hlásá: „Ježíši! Tys příkladem všech ctností, smiluj se nad námi.“



ÜTÉ

Dnes to vypadá, že Kirschnerův kříž stojí na velmi nenápadném místě. Právě zde však ještě před 40 lety vedl přes řeku Ovčí most, hlavní spojnice mezi Hrádkem a Donínem. Německý nápis říká: „Pramení naděje, škola moudrosti, oltáři smíření, buď pozdraven.“



LEM

Památníky významných událostí umísťujeme v krajině i dnes. Tento z roku 2010 připomíná rekonstrukci ulic vedoucích k hraničnímu přechodu do Polska.